

Amphibienschutz im Landkreis Göttingen – Übersicht Schutzmaßnahmen















Im Sinne der Verkehrsbehördlichen Anordnung gem. § 45 der Straßenverkehrsordnung, erteilt durch die Straßenverkehrsbehörde Landkreis Göttingen, werden aus Gründen des Artenschutzes sowie aus Gründen der Sicherheit und Ordnung des Verkehrs für:






















1. die Personen bzw. Helfer*innen, die während der Amphibien-Laichzüge die in Fanggefäßen befindlichen Tiere – hauptsächlich während der späten Abendstunden – über die Straßen tragen und
2. die Verkehrsteilnehmer*innen, die mit ihren Fahrzeugen auf durch überfahrene Tiere evtl. rutschig gewordenen Straßen in Gefahr geraten könnten,





die in der folgenden Tabelle aufgeführten Maßnahmen ergriffen.

Siehe auch Darstellungen in der Karte „Amphibienschutz im Landkreis Göttingen“.

	Zeitweise gesperrt
	Zaun fest
	Zaun temporär
	ohne Maßnahme

Nr.	Gemeinde	Straßenabschnitt	Hinweis, Maßnahme	
1	Bad Grund	Schlesier Straße – Bad Grund	Warnschilder	
2	Osterode am Harz	B 241 zwischen Osterode am Harz und Clausthal Zellerfeld	Warnschild	
3	Osterode am Harz	B 498 Osterode am Harz – entlang Sösetalsperre	Warnschilder	
4	Osterode am Harz	K 419 zwischen Dorste und Schwiegershausen	Warnschilder	
5	Osterode am Harz	K 405 westlich Marke	Warnschilder	
6	Bad Lauterberg	B 27 Bad Lauterberg – entlang Odertalsperre	Warnschilder und Tempo 30 (17.00 – 07.00 Uhr)	
7	Walkenried	L 603 südöstlich Walkenried	Warnschilder	
8	Gieboldehausen	Gemeindestraße "Auf dem Osterberg" - Bilshausen	Nächtliche Vollsperrung!	
9	Gieboldehausen	L 523 Bilshausen-Bodensee	Warnschilder	
10	Radolfshausen	K 102 Thiershäuser Teiche	Warnschilder und Tempo 30 (17.00 – 07.00 Uhr)	
11	Duderstadt	L 531 südlich Brochthausen	Warnschilder	
12	Duderstadt	L 531 östlich Duderstadt	Warnschilder	
13	Duderstadt	Landwirtschaftlicher Weg zwischen Mingerode und Westerode	Nächtliche Vollsperrung!	
14	Bovenden	B 446 nördl. Reyershausen	Warnschilder und Tempo 30 (17.00 – 07.00 Uhr)	

Nr.	Gemeinde	Straßenabschnitt	Hinweis, Maßnahme	
15	Bovenden	K 40 zw. Bovenden u. Parenden (unterhalb der Lieth)	Warnschilder	
16	Bovenden	L 554 Emmenhausen (Wellbrücke)	Warnschilder und Tempo 30 (17.00 – 07.00 Uhr)	
17	Bovenden	Gemeindestraße Emmenhausen Berghofstraße – Schleeweg	Warnschilder und Tempo 30	
18	Adelebsen	Lödingser Str. - Adelebsen	Warnschilder	
19	Adelebsen	L 554 westlich Adelebsen	Warnschilder und Tempo 30 (17.00 – 07.00 Uhr)	
20	Adelebsen	K 224 östlich Eberhausen	Warnschilder	
21	Hann. Münden	L 561 südlich Bursfelde (Roter Pump/ Ortsdurchfahrt)	Warnschilder und Tempo 30 (17.00 – 07.00 Uhr)	
22	Dransfeld	K 42 südlich Ossenfeld	Warnschilder und Tempo 30 (17.00 – 07.00 Uhr)	
23	Dransfeld	L 559 bei Hoya (Hägerhof)	Warnschilder und Tempo 30 (17.00 – 07.00 Uhr)	
24	Dransfeld	Gemeindestraße zwischen Meensen und Wiershausen	Warnschilder und Tempo 30 (17.00 – 07.00 Uhr)	
25	Friedland/Gleichen	L 568 Niedernjesa (Wendebachstausee)	Warnschilder	
26	Gleichen	Gemeindestraßen um Appenrode	Nächtliche Vollsperrung!	
27	Gleichen	L 567 Dammtor in Bischhausen	Warnschilder	
28	Rosdorf	L 564 zwischen Dramfeld und Obernjesa	Warnschilder und Tempo 30 (17.00 – 07.00 Uhr)	
29	Friedland	K 29 südwestlich Klein Schneen	Warnschilder	
30	Friedland	K 26 / 27 südlich Klein Schneen	Nächtliche Vollsperrung!	
31	Hann. Münden	L 561 nördlich Gimte (Ballertasche)	Warnschilder und Tempo 30 (17.00 – 07.00 Uhr) Tempo 70 (17.00 – 07.00 Uhr)	
32	Hann. Münden	K 217 Ortsausgang Hann.-Münden Richtung Wiershausen	Warnschilder	
33	Hann. Münden	Gemeindestraße zwischen Oberode und Laubach	Warnschilder und Tempo 30 (17.00 – 07.00 Uhr)	
34	Staufenberg	L 533 / K 222 zwischen Benterode und Landwehrhagen (Bruchhof)	Warnschilder und Tempo 30 (17.00 – 07.00 Uhr)	
35	Staufenberg	L 533 Landwehrhagen Ortsmitte	Warnschilder	

Nr.	Gemeinde	Straßenabschnitt	Hinweis, Maßnahme	
36	Staufenberg	K 212 östlich Nienhagen	Warnschilder und Tempo 30 (17.00 – 07.00 Uhr)	
37	Staufenberg	L 563 westlich Uschlag	Warnschilder und Tempo 30 (17.00 – 07.00 Uhr)	
38	Staufenberg	L 563 östlich Dahlheim	Nächtliche Vollsperrung!	
39	Staufenberg	L 563 östlich Nieste	Warnschilder und Tempo 30 (17.00 – 07.00 Uhr)	
40	Staufenberg	L 563 westlich Kleinalmerode (Umschwang)	Warnschilder	